

NOUVEAUTÉ

RIEN DE MIEUX QU'UNE LIVRAISON À L'HEURE

Chaque livraison plus efficace grâce à votre TomTom GO Expert



 **GO** EXPERT

TomTom 



TomTom GO Expert

Navigation spécialisée pour les poids lourds, camionnettes, bus et cars.

Sur la route, les conditions peuvent changer à tout moment. Avec votre TomTom GO Expert, anticipez tous les événements qui surviennent sur votre parcours. Le plus grand et le plus réactif des GPS de la gamme TomTom vous garantit des trajets en toute sérénité : cartes parfaitement actualisées, parcours adaptés aux grands véhicules et itinéraires intelligents pour éviter les embouteillages.



Restez maître de votre trajet



**Mises à jour de carte sans fil,
en toute simplicité :**


accédez rapidement aux cartes du Monde les plus précises et les plus récentes, grâce aux mises à jour via Wi-Fi, 3 fois plus rapides



NOUVEAU

**Écran tactile
haute définition 6" ou 7" :**

visualisez clairement votre parcours sur un grand écran HD lumineux, avec la résolution la plus élevée du marché



NOUVEAU

**Processeur nouvelle génération
et mémoire étendue :**

jusqu'à 4 fois plus réactif, ce GPS garantit une utilisation sans latence ni distorsion lorsque vous zoomez, balayez l'écran ou utilisez les diverses fonctionnalités

Conçu pour les grands véhicules

Fonctionnalités du TomTom GO Expert :



NOUVEAU

Amélioration de la personnalisation des parcours :

suivez le bon itinéraire, grâce aux parcours adaptés aux paramètres de votre véhicule (dimensions, poids, type de marchandises et vitesse maximale)



NOUVEAU

Alertes de restrictions en temps réel

Recevez suffisamment à l'avance des alertes concernant votre parcours : présence de tunnels ADR, hauteur des ponts, restrictions relatives aux marchandises dangereuses



Cartes du monde TomTom ultra-précises

Conduisez partout dans le monde en toute confiance, avec des cartes ultra-précises et parfaitement actualisées



NOUVEAU

Guidage sur changement de voie

Bénéficiez d'indications pour vous placer sur la bonne voie et anticiper les sorties d'autoroute et les intersections complexes



TomTom Traffic et 1 an d'alertes des zones de danger (Monde)*

Évitez les retards grâce aux infos trafic en temps réel. Recevez des alertes à l'approche d'une zone de danger ou d'un embouteillage



NOUVEAU

Optimisation des points d'intérêt dédiés

Trouvez plus de 50 000 stations-service, emplacements de parking et centres de dépannage pour grands véhicules



Planification de parcours avec plusieurs arrêts

Planifiez des parcours avec plusieurs arrêts, pour éviter d'avoir à recalculer votre parcours après chaque livraison



Haut-parleur puissant

Un son limpide, pour des instructions de navigation claires. Ultra-performant, le haut-parleur couvre le bruit des grands véhicules, même sur autoroute, pour une conduite plus sûre

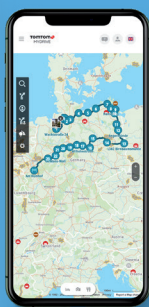
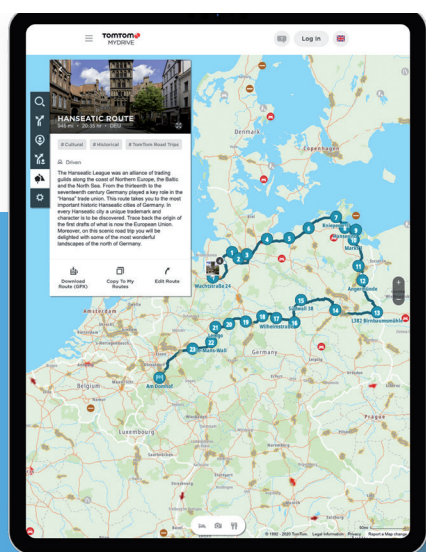


Commande vocale

Commandez votre TomTom GO Expert à la voix. Gardez les mains sur le volant et ne quittez pas la route des yeux

*À l'issue de la période d'un an, souscrivez un abonnement pour continuer à recevoir toutes ces informations. Alertes des zones de danger à 2,99€ par mois

Planification simple des trajets



TomTom MyDrive

Avec TomTom MyDrive, planifiez des parcours, ajoutez plusieurs arrêts, consultez les infos trafic en temps réel et sauvegardez vos parcours favoris depuis votre smartphone, votre tablette ou votre PC. Les parcours sont automatiquement synchronisés avec votre GPS TomTom GO Expert. Vous n'avez plus qu'à prendre le volant et c'est parti



COUVERTURE CARTOGRAPHIQUE

Cartes installées : (47 pays) : AD, AT, BE, BG, CH, CY, CZ, DE, DK, EE, ES, FI, FO, FR, GB, GI, GR, HR, HU, IE, IS, IT, LI, LT, LU, LV, MC, ME, MT, NL, NO, PL, PT, RO, RS, SE, SI, SK, SM, UA, VA, XK

Grands axes routiers : AL, BA, BY, MD, MK

Les cartes du monde couvrent également l'Afrique, l'Amérique latine, l'Australie, la Nouvelle-Zélande, l'Asie du Sud-Est, l'Amérique du Nord, le Canada et le Mexique.

Pour installer ces cartes, connectez-vous à un réseau Wi-Fi® et téléchargez-les sur votre GPS. Le tout sans ordinateur ! Il vous suffit de vous rendre dans les paramètres de votre GPS et de vous connecter à un réseau Wi-Fi®, puis d'appuyer sur Cartes. Pour toutes vos cartes, vous recevrez des mises à jour sans frais supplémentaires

COUVERTURE DU SERVICE ZONES DE DANGER TOMTOM

AT, BE, BG, CZ, DE*, DK, EE, ES, FI, FR**, GI, GR, HR, HU, IE, IT, IS, LI, LT, LU, LV, MT, MC, NL, NO, PL, PT, RO, RS, RU, SE, SI, SK, SM, UA, UK, VA

CONTENU DU COFFRET

Le coffret TomTom GO Expert comprend :

- TomTom GO Expert 6" ou 7"
- Support de fixation magnétique
- Chargeur de voiture
- Câble USB
- Documentation



ACCESSOIRES RECOMMANDÉS



CHARGEUR DOUBLE HAUTE VITESSE

Chargez votre GPS TomTom et votre smartphone simultanément, rapidement et en toute sécurité.




DISQUES DE FIXATION POUR TABLEAU DE BORD

Fixez votre appareil sur le tableau de bord, pour une parfaite sécurité et un confort optimal.

INFORMATIONS LOGISTIQUES

SKU	Nom	Code EAN	Poids de l'unité	Poids du coffret	Dimensions de l'unité	Dimensions du carton	Détails de l'emballage	Quantité minimale de commande
1YB6.002.20	GO Expert 6"	0636926105903	281 g	644 g	163 x 105 x 19 mm	210 x 137 x 83 mm	10 unités par carton - 28 cartons par palette	10
1YB7.002.20	GO Expert 7"	0636926105729	360 g	723 g	187 x 122 x 20 mm	211 x 151 x 95 mm	10 unités par carton - 28 cartons par palette	10

©2021 TomTom N.V., Pays-Bas. TomTom® et le logo , entre autres, font partie des marques commerciales appartenant à TomTom N.V. ou l'une de ses filiales. Toutes les autres marques commerciales sont la propriété de leur détenteur respectif. TomTom N.V. décline toute responsabilité concernant les erreurs pouvant apparaître dans ce document. Les informations contenues dans le présent document sont susceptibles d'être modifiées sans préavis. Le nom et les logos Bluetooth® sont des marques déposées de Bluetooth SIG, Inc. et sont utilisés par TomTom sous licence. Les autres marques et noms de marque sont la propriété de leur détenteur respectif. *Allemagne : afin de respecter le code de la route, qui interdit l'utilisation d'appareils affichant l'emplacement des radars fixes et mobiles, nous vous recommandons de désactiver les alertes radars avant vos trajets en Allemagne, et de ne pas les réactiver avant de quitter le pays. **Le service Zones de danger est disponible en France.